

過去の地図（旧版地図）

時代による土地の移り変わりが分かります

土地の変化、土地利用の状況、街並みの変化等を
その時代ごとに見ることができます

2万5千分1地形図「浦安」 大正8年発行



同 平成17年発行



旧版地図は、その土地の変化（海の埋め立て等）、土地利用の状況（住宅地の造成等）、街並みの移り変わり等を時代ごとに知ることができる歴史的にも貴重な資料です。

東日本大震災以降は、防災や減災のための調査や研究において広く利用されています。

特長

明治・大正・昭和・平成の各時代の地図を比較することで土地の移り変わりが確認できます。

5万地形図
東京東南部
とうきょうとうなんぶ

| リスト番号▲ | 測量年 | 更新履歴 | 発行年月日 | カラー種別 | 測地系 | 白部の有無 | 用紙サイズ | 縮小本交付 | 縮小本交付申請書作成 | 備考 |
|--------------------------|-----------|------|-----------------|-------|-------|-------|-------|-------------------------------------|--------------------------|----|
| 76-3-1 | 1909(明42) | 測回 | | モノクロ | 日本測地系 | 無 | 縦判 | 可 | <input type="checkbox"/> | |
| 76-3-2 | 1909(明42) | 測回 | 1919/01/30(大8) | モノクロ | 日本測地系 | 無 | 縦判 | 可 | <input type="checkbox"/> | |
| 76-3-3 | 1916(大5) | 修正 | 1919/08/30(大8) | カラー | 日本測地系 | 無 | 縦判 | 可 | <input type="checkbox"/> | |
| 76-3-4 | 1922(大11) | 二修 | 1928/06/30(昭3) | モノクロ | 日本測地系 | 無 | 縦判 | 可 | <input type="checkbox"/> | |
| 76-3-5 | 1929(昭4) | 部修 | 1931/03/30(昭6) | モノクロ | 日本測地系 | 無 | 縦判 | 可 | <input type="checkbox"/> | |
| 76-3-6 | 1930(昭5) | 三修 | 1932/05/30(昭7) | モノクロ | 日本測地系 | 無 | 縦判 | 可 | <input type="checkbox"/> | |
| 76-3-7 | 1932(昭7) | 要修 | 1932/11/30(昭7) | モノクロ | 日本測地系 | 無 | 縦判 | 可 | <input type="checkbox"/> | |
| 76-3-8 | 1932(昭7) | 要修 | 1946/11/30(昭21) | モノクロ | 日本測地系 | 無 | 縦判 | 可 | <input type="checkbox"/> | |
| 76-3-9 | 1953(昭28) | 貴修 | 1953/05/30(昭28) | モノクロ | 日本測地系 | 無 | 縦判 | 可 | <input type="checkbox"/> | |
| 76-3-10 | 1953(昭28) | 応修 | 1956/11/30(昭31) | カラー | 日本測地系 | 無 | 縦判 | 可 | <input type="checkbox"/> | |
| 76-3-11 | 1953(昭28) | 応修 | 1959/05/30(昭34) | カラー | 日本測地系 | 無 | 縦判 | 可 | <input type="checkbox"/> | |
| 76-3-12 | 1961(昭36) | 貴修 | 1962/01/30(昭37) | カラー | 日本測地系 | 無 | 縦判 | 可 | <input type="checkbox"/> | |
| 76-3-13 | 1964(昭39) | 貴修 | 1966/02/28(昭41) | モノクロ | 日本測地系 | 無 | 縦判 | 可 | <input type="checkbox"/> | |
| 76-3-14 | 1968(昭43) | 編集 | 1968/07/30(昭43) | カラー | 日本測地系 | 無 | 縦判 | 可 | <input type="checkbox"/> | |
| 76-3-15 | 1970(昭45) | 修正 | 1970/05/30(昭45) | カラー | 日本測地系 | 無 | 縦判 | 可 | <input type="checkbox"/> | |
| 76-3-16 | 1974(昭49) | 修正 | 1975/10/30(昭50) | カラー | 日本測地系 | 無 | 縦判 | 可 | <input type="checkbox"/> | |
| 76-3-17 | 1977(昭52) | 二編 | 1978/12/28(昭53) | カラー | 日本測地系 | 無 | 縦判 | 可 | <input type="checkbox"/> | |
| 76-3-18 | 1981(昭56) | 修正 | 1982/04/30(昭57) | カラー | 日本測地系 | 無 | 縦判 | 可 | <input type="checkbox"/> | |
| 76-3-19 | 1987(昭62) | 修正 | 1988/05/30(昭63) | カラー | 日本測地系 | 無 | 縦判 | 可 | <input type="checkbox"/> | |
| 76-3-19B | 1987(昭62) | 修正 | 1988/05/30(昭63) | カラー | 日本測地系 | 無 | 縦判 | 可 | <input type="checkbox"/> | |
| 76-3-20 | 1990(平2) | 修正 | 1991/02/01(平3) | カラー | 日本測地系 | 無 | 縦判 | 可 | <input type="checkbox"/> | |
| 76-3-21 | 1994(平6) | 修正 | 1995/01/01(平7) | カラー | 日本測地系 | 無 | 縦判 | 可 | <input type="checkbox"/> | |
| 76-3-22 | 1995(平7) | 要修 | 1996/03/01(平8) | カラー | 日本測地系 | 無 | 縦判 | 可 | <input type="checkbox"/> | |
| 76-3-23 | 1998(平10) | 要修 | 1999/02/01(平11) | カラー | 日本測地系 | 無 | 縦判 | 可 | <input type="checkbox"/> | |
| 76-3-23B | 1998(平10) | 要修 | 1999/02/01(平11) | カラー | 世界測地系 | 無 | 縦判 | 可 | <input type="checkbox"/> | |
| 76-3-24 | 1932(昭7) | 要修 | 1948/08/30(昭23) | モノクロ | 日本測地系 | 無 | 縦判 | 可 | <input type="checkbox"/> | |
| 76-3-25 | 1932(昭7) | 要修 | 1946/08/30(昭21) | モノクロ | 日本測地系 | 無 | 縦判 | 可 | <input type="checkbox"/> | |
| 76-3-26 | 2006(平18) | 修正 | 2007/12/01(平19) | カラー | 世界測地系 | 無 | 縦判 | <input checked="" type="checkbox"/> | <input type="checkbox"/> | |
| 76-3-27 | 1964(昭39) | 貴修 | 1966/02/28(昭41) | モノクロ | 日本測地系 | 無 | 縦判 | 可 | <input type="checkbox"/> | |

※現在刊行中の図（発行年月日が最新のものは縮小本交付の対象外です。
※旧版地図（現在刊行されていないもの）については、図式変更等により現在の図柄と異なる場合がありますのでご注意ください。

縮小本交付申請書作成

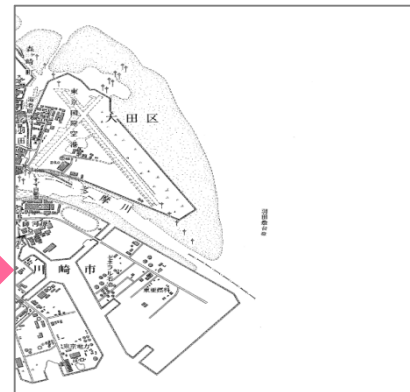
※チェックを入れた図の縮小本交付申請書作成ができます。

羽田空港建設に伴う埋め立てによる変化



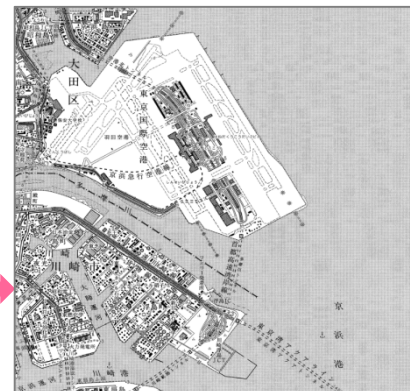
大正8年発行

羽田空港は未整備



昭和41年発行

羽田空港が建設される

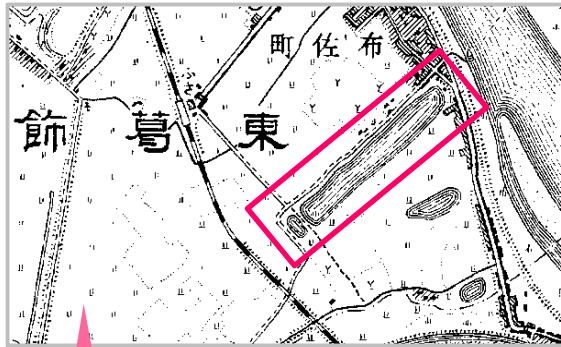


平成19年発行

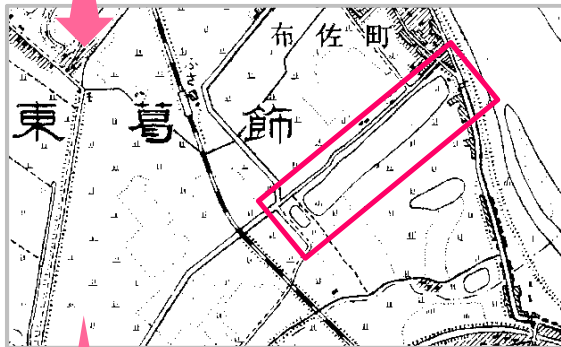
羽田空港が拡張される

利用事例

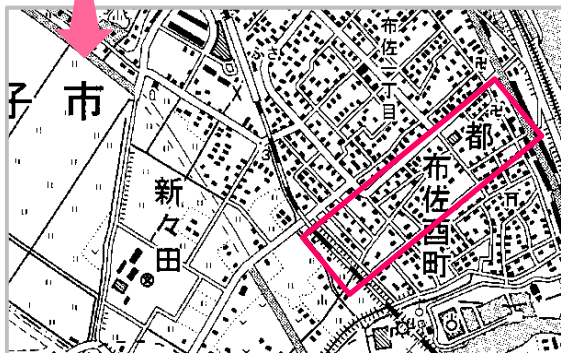
液状化の危険予測



昭和5年 1/2.5万
もとは池



昭和35年 1/2.5万
埋め立てされる



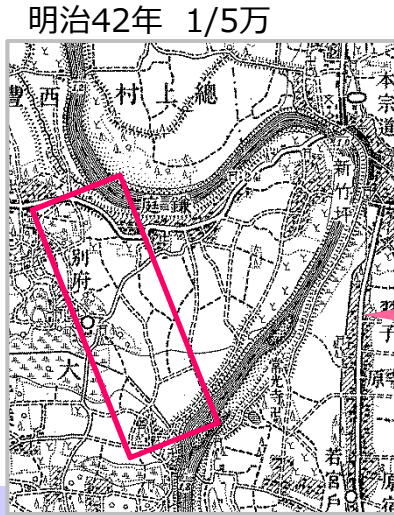
平成18年 1/2.5万
住宅地となる

東日本大震災時の液状化の状況

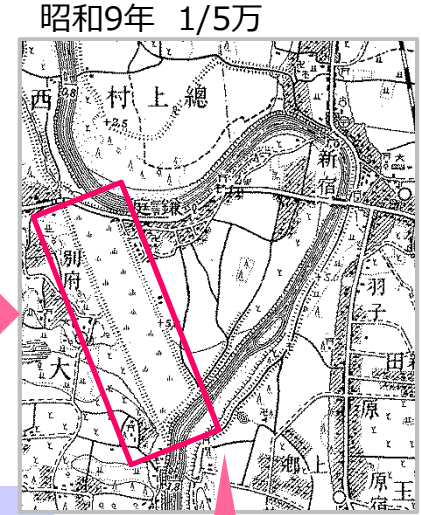


東日本大震災で液状化が激しかった場所は、池を埋め立てて住宅地にしていたことが分かります。土地利用の状況の変遷から、液状化しやすい場所を予測することができます。

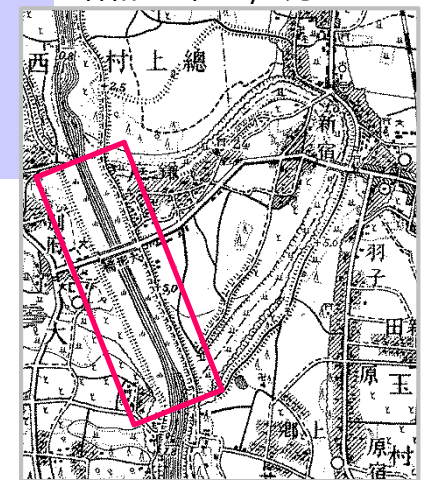
河川改修の変遷



明治42年 1/5万



昭和9年 1/5万



昭和27年 1/5万

戦前に鬼怒川の工事が行われ、蛇行していた川を直線化したことが分かります。過去の土地履歴を見ることで、災害対策にも活用できます。

旧版地図の詳細

明治時代から現代までに国土地理院（及びその前身である陸軍参謀本部）が作成した全国各地の地図

縮尺：1/1万 1/2万 1/2.5万 1/5万 1/20万 等

サイズ： 桎判（460mm×580mm） から A0判（841mm×1,189mm）

閲覧・入手方法

<閲覧方法>

本院（茨城県つくば市）と全国の地方測量部及び支所で、**全国**の地図の閲覧ができます

地図の概要は、地図・空中写真閲覧サービス<<http://mapps.gsi.go.jp/>>で閲覧することができます

旧版地図の図歴（発行年月日の履歴等）は、<<http://mapps.gsi.go.jp/history.html>>で確認できます

<入手方法>

窓口：直接窓口までお越しいただき、謄抄本交付申請書、交付用別紙、手数料相当額の収入印紙を提出してください

郵送（※謄本のみ）：上記の3点と送料相当額の郵便切手を、本院もしくは関東地測（白黒のみ）に郵送してください

インターネット（※謄本のみ）：国土交通省オンライン申請システム<<http://www.goa.mlit.go.jp/>>をご利用ください

手数料：謄本 白黒 500円～1,800円 カラー 2,400円～8,800円

抄本 白黒390円 カラー 2,200円

※郵送の場合は、別途送料が必要になります。

詳細は、<<http://www.gsi.go.jp/MAP/HISTORY/koufu.html>>をご確認ください。

